




Municipio de Actopan, Hidalgo					
FICHA TÉCNICA DE INDICADOR					
Ejercicio fiscal 2026					
1. DATOS DE IDENTIFICACIÓN DEL PROGRAMA PRESUPUESTARIO					
Unidad Responsable de elaborar la MIR	Dirección General de Obras Públicas, Movilidad y Desarrollo Urbano Sostenible				
Programa Presupuestario	08 Infraestructura Pública Sostenible				
Alineación con el PED	Acuerdo 4 para el Desarrollo Sostenible e Infraestructura Transformadora				
Alineación con el PMD	Eje 6. Actopan con obra pública, servicios municipales y desarrollo sostenible				
Unidad Responsable del indicador	Dirección General de Obras Públicas, Movilidad y Desarrollo Urbano Sostenible				
2. DATOS DE IDENTIFICACIÓN DEL INDICADOR					
Nombre del Indicador	Porcentaje de población que presenta carencia por acceso a servicios básicos de la vivienda				
Resumen Narrativo	Contribuir al desarrollo sostenible del municipio de Actopan, mediante acciones de obra pública, planeación urbana, movilidad y ecología				
Definición	Mide la proporción de personas que habitan en viviendas en el municipio de Actopan que no cuentan con al menos uno de los servicios básicos indispensables para una vida digna.				
Nivel	Clasificación	Dimensión a Medir		Sentido	
Fin	Estratégico	Eficacia		Descendente	
Fórmula del indicador	PPPC=(NPPC/TPA)*100				
Variables	Nombre	Unidad de Medida	Descripción de la variable	Fuente	Medio de Verificación
Variable 1	NPPC	Personas	Número de la población que presenta carencia	BIENESTAR	BIENESTAR. Informe anual sobre la situación de pobreza y rezago social https://www.gob.mx/bienestar/documentos/informe-anual-sobre-la-situacion-de-pobreza-y-rezago-social frecuencia de actualización Anual
Variable 2	TPA	Personas	Total de población en Actopan		
Método de cálculo	Porcentaje		Cobertura	Municipal	
Frecuencia de medición	Anual		Rango de valor	0-10	
3. DETERMINACIÓN DE METAS					
Meta	Meta Absoluta	Trimestre 1	Trimestre 2	Trimestre 3	Trimestre 4
-9.83%	4000	0	0	0	4000
Valor	Línea Base	Periodo	Meta	-9.83%	
4436	Año	Anual	Periodo de Cumplimiento	01 de enero al 31 de diciembre de 2026	
Parámetro de Semaforización	Verde <=120% & >=75%	Amarillo <75% & >=65%	Rojo <65%	Sentido de Indicador Descendente	

Integró:  Arq. Carlos Pérez Hernández
 Dirección General de Obras Públicas, Movilidad y Desarrollo Urbano Sostenible

Revisó:  Dra. Vianey Proa de la Fuente
 Directora de Monitoreo y Evaluación

Validó:  Dra. Ma. Guadalupe Escamilla Mejía
 Directora General de Planeación y Evaluación

2024 - 2027

2024 - 2027

Municipio de Actopan, Hidalgo

FICHA TÉCNICA DE INDICADOR

Ejercicio fiscal 2026

1. DATOS DE IDENTIFICACIÓN DEL PROGRAMA PRESUPUESTARIO

Unidad Responsable de elaborar la MIR	Dirección General de Obras Públicas, Movilidad y Desarrollo Urbano Sostenible
Programa Presupuestario	08 Infraestructura Pública Sostenible
Alineación con el PED	Acuerdo 4 para el Desarrollo Sostenible e Infraestructura Transformadora
Alineación con el PMD	Eje 6. Actopan con obra pública, servicios municipales y desarrollo sostenible
Unidad Responsable del Indicador	Dirección General de Obras Públicas, Movilidad y Desarrollo Urbano Sostenible

2. DATOS DE IDENTIFICACIÓN DEL INDICADOR

Nombre del Indicador	Porcentaje de obras públicas autorizadas				
Resumen Narrativo	El municipio de Actopan cuenta con proyectos de obra pública				
Definición	Mide la proporción de proyectos de obra pública que han sido autorizados respecto al total de proyectos que se programan en un periodo determinado				
Nivel	Clasificación	Dimensión a Medir		Sentido	
Propósito	Gestión	Eficacia		Ascendente	
Fórmula del indicador	POPR=(NOPA/NOPP)*100				
Variables	Nombre	Unidad de Medida	Descripción de la variable	Fuente	Medio de Verificación
Variable 1	NOPA	Obras	Número de obras que fueron autorizadas	Dirección General de Obras Públicas, Movilidad y Desarrollo Urbano Sostenible	Expedientes que contienen evidencias de las obras públicas autorizadas, generado por la Dirección General de Obras Públicas, Movilidad y Desarrollo Urbano Sostenible, frecuencia de actualización Anual
Variable 2	NOPP	Obras	Número de obras públicas que fueron programadas		
Método de cálculo	Porcentaje		Cobertura	Municipal	
Frecuencia de medición	Anual		Rango de valor	0 - 100	

3. DETERMINACIÓN DE METAS

Meta	Meta Absoluta	Trimestre 1	Trimestre 2	Trimestre 3	Trimestre 4
100%	35	0	6	12	17
Línea Base			Meta	%	
Valor	Año	Periodo			
26	2025	Anual	Periodo de Cumplimiento	01 de enero al 31 de diciembre de 2027	
Parámetro de Semaforzación	Verde	Amarillo	Rojo	Sentido de Indicador	
	≤120% & ≥75%	<75% & ≥65%	<65%	Ascendente	

Integro
Revisó
Validó

Arq. Carlos Pérez-Hernández
Dirección General de Obras Públicas,
Movilidad y Desarrollo Urbano Sostenible

Dra. Vianey Proa de la Fuente
Directora de Monitoreo y Evaluación

Dra. María Guadalupe Escamilla Mejía
Dirección General de Planeación y Evaluación

2024 - 2027

2024 - 2027

Municipio de Actopan, Hidalgo

FICHA TÉCNICA DE INDICADOR

Ejercicio fiscal 2026

1. DATOS DE IDENTIFICACIÓN DEL PROGRAMA PRESUPUESTARIO

Unidad Responsable de elaborar la MIR	Dirección General de Obras Públicas, Movilidad y Desarrollo Urbano Sostenible
Programa Presupuestario	08 Infraestructura Pública Sostenible
Alineación con el PED	Acuerdo 4 para el Desarrollo Sostenible e Infraestructura Transformadora
Alineación con el PMD	Eje 6. Actopan con obra pública, servicios municipales y desarrollo sostenible
Unidad Responsable del indicador	Dirección General de Obras Públicas, Movilidad y Desarrollo Urbano Sostenible

2. DATOS DE IDENTIFICACIÓN DEL INDICADOR

Nombre del Indicador	Porcentaje de obras con FAISMUN realizadas				
Resumen Narrativo	Obras de infraestructura social básica en el municipio de Actopan, a través de FAISMUN realizadas				
Definición	Mide el promedio de obras financiadas con recursos del FAISMUN que fueron realizadas respecto del total de obras programadas durante un periodo determinado				
Nivel	Clasificación	Dimensión a Medir		Sentido	
Componente 1	Gestión	Eficacia		Ascendente	
Fórmula del Indicador	POFAISMUN=(OFAISMUNR/OFAISMUNP)*100				
Variables	Nombre	Unidad de Medida	Descripción de la variable	Fuente	Medio de Verificación
Variable 1	OFAISMUNR	Obras	Número de obras de FAISMUN realizadas	Registros internos	Expedientes de las obras públicas realizadas a través de FAISMUN, generado por la Dirección General de Obras Públicas, Movilidad y Desarrollo Urbano Sostenible, frecuencia de actualización Trimestral
Variable 2	OFAISMUNP	Obras	Número de obras de FAISMUN programadas		
Método de cálculo	Porcentaje		Cobertura	Municipal	
Frecuencia de medición	Trimestral		Rango de valor	0 - 100	
3.DETERMINACIÓN DE METAS					
Meta	Meta Absoluta	Trimestre 1	Trimestre 2	Trimestre 3	Trimestre 4
100%	30	0	5	10	15
Línea Base			Meta	100%	
Valor	Año	Periodo	Periodo de Cumplimiento	01 de enero al 31 de diciembre de 2026	
0	2026	Anual			
Parámetro de Semafización	Verde	Amarillo	Rojo	Sentido de Indicador	
	<=120% & >=75%	<75% & >=65%	<65%	Ascendente	

Integró

Revisó

Validó

Arq. Carlos Pérez Hernández
Dirección General de Obras Públicas,
Movilidad y Desarrollo Urbano Sostenible

Dra. Yaney Proa de la Fuente
Dirección de Monitoreo y Evaluación

Dra. Mariana Sozane Escamilla Mejía
Dirección General de Planeación y Evaluación

2024 - 2027

2024 - 2027

Municipio de Actopan, Hidalgo					
FICHA TÉCNICA DE INDICADOR					
Ejercicio fiscal 2026					
1. DATOS DE IDENTIFICACIÓN DEL PROGRAMA PRESUPUESTARIO					
Unidad Responsable de elaborar la MIR	Dirección General de Obras Públicas, Movilidad y Desarrollo Urbano Sostenible				
Programa Presupuestario	08 Infraestructura Pública Sostenible				
Alineación con el PED	Acuerdo 4 para el Desarrollo Sostenible e Infraestructura Transformadora				
Alineación con el PMD	Eje 6. Actopan con obra pública, servicios municipales y desarrollo sostenible				
Unidad Responsable del indicador	Dirección General de Obras Públicas, Movilidad y Desarrollo Urbano Sostenible				
2. DATOS DE IDENTIFICACIÓN DEL INDICADOR					
Nombre del Indicador	Porcentaje de expedientes para la realización de obras FAISMUN integrados				
Resumen Narrativo	Expedientes de obras de infraestructura social básica en el municipio de Actopan				
Definición	Mide el promedio de expedientes técnicos integrados para la realización de obras financiadas con recursos del FAISMUN respecto del total de expedientes programados en un tiempo determinado				
Nivel	Clasificación	Dimensión a Medir		Sentido	
Actividad 1.1.	Gestión	Eficiencia		Ascendente	
Fórmula del indicador	PEROFAISMUNI=(EFAISMUNR/EOFAISMUNP)*100				
Variables	Nombre	Unidad de Medida	Descripción de la variable	Fuente	Medio de Verificación
Variable 1	EFAISMUNR	Expedientes	Número de expedientes de obras FAISMUN realizados	Registros internos	Expedientes de las obras públicas realizadas a través de FAISMUN, generado por la Dirección General de Obras Públicas, Movilidad y Desarrollo Urbano Sostenible, frecuencia de actualización Trimestral
Variable 2	EOFAISMUNP	Expedientes	Número de expedientes de obras FAISMUN programados		
Método de cálculo	Porcentaje		Cobertura	Municipal	
Frecuencia de medición	Trimestral		Rango de valor	0 - 100	
3. DETERMINACIÓN DE METAS					
Meta	Meta Absoluta	Trimestre 1	Trimestre 2	Trimestre 3	Trimestre 4
100%	30	0	5	10	15
Línea Base			Meta	100%	
Valor	Año	Periodo	Periodo de Cumplimiento	01 de enero al 31 de diciembre de 2026	
0	2026	Anual			
Parámetro de Semafización	Verde	Amarillo	Rojo	Sentido de Indicador	
	<=120% & >=75%	<75% & >=65%	<65%	Ascendente	

Integró

Revisó

Validó

Arq. Carlos Pérez Hernández
Dirección General de Obras Públicas, Movilidad y Desarrollo Urbano Sostenible

Dra. Marley Proa de la Fuente
Dirección de Monitoreo y Evaluación

Dra. Dra. Guadalupe Escamilla Mejía
Dirección General de Planeación y Evaluación

2024 - 2027

2024 - 2027

Municipio de Actopan, Hidalgo					
FICHA TÉCNICA DE INDICADOR					
Ejercicio fiscal 2026					
1. DATOS DE IDENTIFICACIÓN DEL PROGRAMA PRESUPUESTARIO					
Unidad Responsable de elaborar la MIR	Dirección General de Obras Públicas, Movilidad y Desarrollo Urbano Sostenible				
Programa Presupuestario	08 Infraestructura Pública Sostenible				
Alineación con el PED	Acuerdo 4 para el Desarrollo Sostenible e Infraestructura Transformadora				
Alineación con el PMD	Eje 6. Actopan con obra pública, servicios municipales y desarrollo sostenible				
Unidad Responsable del indicador	Dirección General de Obras Públicas, Movilidad y Desarrollo Urbano Sostenible				
2. DATOS DE IDENTIFICACIÓN DEL INDICADOR					
Nombre del Indicador	Porcentaje de obras con RECFIS, FORTAMUN y Fondo General realizadas				
Resumen Narrativo	Obras públicas con RECFIS, FORTAMUN y Fondo General realizadas				
Definición	Mide el promedio de expedientes técnicos para la realización de obras financiadas con recursos del RECFIS, FORTAMUN y del Fondo General que se integran con respecto del total de expedientes programados durante el periodo determinado				
Nivel	Clasificación	Dimensión a Medir		Sentido	
Componente 2	Gestión	Eficiencia		Ascendente	
Fórmula del Indicador	$PORFFG = (PORFFGR / PORFFGP) * 100$				
Variables	Nombre	Unidad de Medida	Descripción de la variable	Fuente	Medio de Verificación
Variable 1	PORFFGR	Obras	Número obras con RECFIS, FORTAMUN Y Fondo General realizadas	Registros internos	Expedientes que contienen evidencias de las obras públicas realizadas a través de RECFIS, FORTAMUN Y Fondo General generado por la Dirección General de Obras Públicas, Movilidad y Desarrollo Urbano Sostenible, frecuencia de actualización Trimestral
Variable 2	PORFFGP	Obras	Número obras con RECFIS, FORTAMUN Y Fondo General programadas		
Método de cálculo	Porcentaje		Cobertura	Municipal	
Frecuencia de medición	Trimestral		Rango de valor	0 - 100	
3. DETERMINACIÓN DE METAS					
Meta	Meta Absoluta	Trimestre 1	Trimestre 2	Trimestre 3	Trimestre 4
100%	5	0	1	2	2
Línea Base			Meta	100%	
Valor	Año	Periodo	Periodo de Cumplimiento	01 de enero al 31 de diciembre de 2026	
0	2026	Anual			
Parámetro de Semaforización	Verde	Amarillo	Rojo	Sentido de Indicador	
	<=120% & >=75%	<75% & >=65%	<65%	Ascendente	

Integró
Arq. Carlos Pérez Hernández
Dirección General de Obras Públicas,
Movilidad y Desarrollo Urbano Sostenible

2024 - 2027

Revisó
Dra. Vivianey Proa de la Fuente
Directora de Monitoreo y Evaluación

Validó
Mra. Lucinda Irujo Escamilla Mejía
Directora General de Planeación y Evaluación

2024 - 2027

Municipio de Actopan, Hidalgo

FICHA TÉCNICA DE INDICADOR

Ejercicio fiscal 2026

1. DATOS DE IDENTIFICACIÓN DEL PROGRAMA PRESUPUESTARIO

Unidad Responsable de elaborar la MIR	Dirección General de Obras Públicas, Movilidad y Desarrollo Urbano Sostenible
Programa Presupuestario	08 Infraestructura Pública Sostenible
Alineación con el PED	Acuerdo 4 para el Desarrollo Sostenible e Infraestructura Transformadora
Alineación con el PMD	Eje 6. Actopan con obra pública, servicios municipales y desarrollo sostenible
Unidad Responsable del indicador	Dirección General de Obras Públicas, Movilidad y Desarrollo Urbano Sostenible

2. DATOS DE IDENTIFICACIÓN DEL INDICADOR

Nombre del Indicador	Porcentaje de expedientes para la realización de obras RECFIS, FORTAMUN y Fondo General integrados		
Resumen Narrativo	Expedientes de obras públicas a través RECFIS, FORTAMUN y Fondo General		
Definición	Mide el promedio de expedientes técnicos para la realización de obras financiadas con recursos del RECFIS, FORTAMUN y del Fondo General que se encuentran integrados respecto del total de expedientes programados durante el periodo determinado.		

Nivel	Clasificación	Dimensión a Medir	Sentido
Actividad 2.1	Gestión	Eficiencia	Ascendente

Fórmula del indicador	PERORFFG=(ERORFFGI/ERORFFGP)*100
------------------------------	---

Variables	Nombre	Unidad de Medida	Descripción de la variable	Fuente	Medio de Verificación
Variable 1	ERORFFGI	Expedientes	Número expedientes para la realización de obras RECFIS, FORTAMUN y Fondo General integrados	Registros Internos	Expedientes de las obras públicas realizadas a través de RECFIS, FORTAMUN Y Fondo General, generado por la Dirección General de Obras Públicas, Movilidad y Desarrollo Urbano Sostenible, frecuencia de actualización Trimestral
Variable 2	ERORFFGP	Expedientes	Número expedientes para la realización de obras RECFIS, FORTAMUN y Fondo General programados		

Método de cálculo	Porcentaje	Cobertura	Municipal
--------------------------	------------	------------------	-----------

Frecuencia de medición	Trimestral	Rango de valor	0 - 100
-------------------------------	------------	-----------------------	---------

3.DETERMINACIÓN DE METAS

Meta	Meta Absoluta	Trimestre 1	Trimestre 2	Trimestre 3	Trimestre 4
100%	5	0	1	2	2
Línea Base			Meta	100%	
Valor	Año	Periodo			
0	2026	Anual	Periodo de Cumplimiento	01 de enero al 31 de diciembre de 2026	
Parámetro de Semaforización	Verde <=120% & >=75%	Amarillo <75% & >=65%	Rojo <65%	Sentido de Indicador Ascendente	

Integró

Revisó

Validó

Arq. Carlos Pérez Hernández
Dirección General de Obras Públicas, Movilidad y Desarrollo Urbano Sostenible

Dra. Waney Proa de la Fuente
Directora de Monitoreo y Evaluación

Dra. María Guadalupe Esamilla Mejía
Directora General de Planeación y Evaluación

2024 - 2027

2024 - 2027

Municipio de Actopan, Hidalgo

FICHA TÉCNICA DE INDICADOR

Ejercicio fiscal 2026

1. DATOS DE IDENTIFICACIÓN DEL PROGRAMA PRESUPUESTARIO

Unidad Responsable de elaborar la MIR	Dirección General de Obras Públicas, Movilidad y Desarrollo Urbano Sostenible
Programa Presupuestario	08 Infraestructura Pública Sostenible
Alineación con el PED	Acuerdo 4 para el Desarrollo Sostenible e Infraestructura Transformadora
Alineación con el PMD	Eje 6. Actopan con obra pública, servicios municipales y desarrollo sostenible
Unidad Responsable del indicador	Dirección General de Obras Públicas, Movilidad y Desarrollo Urbano Sostenible

2. DATOS DE IDENTIFICACIÓN DEL INDICADOR

Nombre del Indicador	Porcentaje de expedientes de obras que requieren estudios específicos validados				
Resumen Narrativo	Expedientes de obras públicas que requieren estudios específicos validados				
Definición	Mide el promedio de expedientes de obras que requieren estudios específicos que se encuentran debidamente integrados durante un periodo determinado				
Nivel	Clasificación	Dimensión a Medir		Sentido	
Componente 3	Gestión	Eficiencia		Ascendente	
Fórmula del indicador	PEOREV=(EOREVR/EOREVP)*100				
Variables	Nombre	Unidad de Medida	Descripción de la variable	Fuente	Medio de Verificación
Variable 1	EOREVR	Expedientes	Número de expedientes de obras que requieren estudios específicos validados realizados	Registros internos	Expedientes de obras públicas que requieren estudios específicos validados, generado por la Dirección General de Obras Públicas, Movilidad y Desarrollo Urbano Sostenible, frecuencia de actualización Trimestral
Variable 2	EOREVP	Expedientes	Número de expedientes de obras que requieren estudios específicos validados programados		
Método de cálculo	Porcentaje		Cobertura	Municipal	
Frecuencia de medición	Trimestral		Rango de valor	0 - 100	

3. DETERMINACIÓN DE METAS

Meta	Meta Absoluta	Trimestre 1	Trimestre 2	Trimestre 3	Trimestre 4
100%	10	0	0	5	5
Línea Base			Meta	100%	
Valor	Año	Periodo	Periodo de Cumplimiento	01 de enero al 31 de diciembre de 2026	
0	2026	Anual			
Parámetro de Semafización	Verde	Amarillo	Rojo	Sentido de Indicador	
	<=120% & >=75%	<75% & >=65%	<65%	Ascendente	

Arq. Carlos Pérez Hernández
Dirección General de Obras Públicas,
Movilidad y Desarrollo Urbano Sostenible

2024 - 2027

Dra. Vianey Proa de la Fuente
Directora de Monitoreo y Evaluación

2024 - 2027

Dra. María Guadalupe Escamilla Mejía
Directora General de Planeación y Evaluación

Municipio de Actopan, Hidalgo

FICHA TÉCNICA DE INDICADOR

Ejercicio fiscal 2026

1. DATOS DE IDENTIFICACIÓN DEL PROGRAMA PRESUPUESTARIO

Unidad Responsable de elaborar la MIR	Dirección General de Obras Públicas, Movilidad y Desarrollo Urbano Sostenible
Programa Presupuestario	08 Infraestructura Pública Sostenible
Alineación con el PED	Acuerdo 4 para el Desarrollo Sostenible e Infraestructura Transformadora
Alineación con el PMD	Eje 6. Actopan con obra pública, servicios municipales y desarrollo sostenible
Unidad Responsable del indicador	Dirección General de Obras Públicas, Movilidad y Desarrollo Urbano Sostenible

2. DATOS DE IDENTIFICACIÓN DEL INDICADOR

Nombre del Indicador	Porcentaje de estudios, proyectos y pago de derechos realizados		
Resumen Narrativo	Estudios, proyectos y pago de derechos para la realización de obras públicas en el municipio de Actopan		
Definición	Mide la proporción de estudios, proyectos y trámites de pago de derechos que fueron elaborados, respecto del total de estudios, proyectos y pagos de derechos programados en un periodo determinado.		

Nivel	Clasificación	Dimensión a Medir	Sentido
Actividad 3.1	Gestión	Eficacia	Ascendente

Fórmula del Indicador	PEPPD=(EPPDR/EPPDP)*100				
------------------------------	--------------------------------	--	--	--	--

Variables	Nombre	Unidad de Medida	Descripción de la variable	Fuente	Medio de Verificación
Variable 1	EPPDR	Estudios, proyectos y pago de derechos	Número de estudios, proyectos y pago de derechos realizados	Registros internos	Expedientes estudios, proyectos y pago de derechos realizados, generado por la Dirección General de Obras Públicas, Movilidad y Desarrollo Urbano Sostenible, frecuencia de actualización Trimestral
Variable 2	EPPDP	Estudios, proyectos y pago de derechos	Número de estudios, proyectos y pago de derechos programados		

Método de cálculo	Porcentaje	Cobertura	Municipal
--------------------------	------------	------------------	-----------

Frecuencia de medición	Trimestral	Rango de valor	0 - 100
-------------------------------	------------	-----------------------	---------

3. DETERMINACIÓN DE METAS

Meta	Meta Absoluta	Trimestre 1	Trimestre 2	Trimestre 3	Trimestre 4
100%	10	0	0	5	5
Línea Base			Meta	100%	
Valor	Año	Periodo	Periodo de Cumplimiento	01 de enero al 31 de diciembre de 2026	
0	2026	Anual			
Parámetro de Semaforización	Verde	Amarillo	Rojo	Sentido de Indicador	
	<=120% & >=75%	<75% & >=65%	<65%	Ascendente	

 Integró Arq. Carlos Pérez Hernández Dirección General de Obras Públicas, Movilidad y Desarrollo Urbano Sostenible	 Revisó Dra. Yaney Proa de la Fuente Directora de Monitoreo y Evaluación	 Valido Dra. Guadalupe Escamilla Mejía Directora General de Planeación y Evaluación
2024 - 2027		2024 - 2027

Municipio de Actopan, Hidalgo

FICHA TÉCNICA DE INDICADOR

Ejercicio fiscal 2026

1. DATOS DE IDENTIFICACIÓN DEL PROGRAMA PRESUPUESTARIO

Unidad Responsable de elaborar la MIR	Dirección General de Obras Públicas, Movilidad y Desarrollo Urbano Sostenible
Programa Presupuestario	08 Infraestructura Pública Sostenible
Alineación con el PED	Acuerdo 4 para el Desarrollo Sostenible e Infraestructura Transformadora
Alineación con el PMD	Eje 6. Actopan con obra pública, servicios municipales y desarrollo sostenible
Unidad Responsable del indicador	Dirección General de Obras Públicas, Movilidad y Desarrollo Urbano Sostenible

2. DATOS DE IDENTIFICACIÓN DEL INDICADOR

Nombre del Indicador	Porcentaje de supervisiones y administración de obras realizadas
Resumen Narrativo	Supervisiones y administración de obras públicas en el municipio de Actopan realizadas
Definición	Mide la proporción de acciones de supervisión técnica y de administración de obras públicas que fueron ejecutadas, respecto del total de acciones de supervisión y administración de obras programadas en un periodo determinado


Nivel	Clasificación	Dimensión a Medir	Sentido
Componente 4	Gestión	Eficacia	Ascendente


Fórmula del indicador: $PSAO=(SAOR/SAOP)*100$

Variables	Nombre	Unidad de Medida	Descripción de la variable	Fuente	Medio de Verificación
Variable 1	SAOR	Supervisiones y administración de obra	Número de supervisiones y administración de obras, realizadas.	Registros internos	Expedientes que contienen evidencias de las supervisiones y administración de obras realizadas, generado por la Dirección General de Obras Públicas, Movilidad y Desarrollo Urbano Sostenible, frecuencia de actualización Trimestral
Variable 2	SAOP	Supervisiones y administración de obra	Número de supervisiones y administración de obras, programadas.		
Método de cálculo	Porcentaje		Cobertura	Municipal	
Frecuencia de medición	Trimestral		Rango de valor	0 - 100	

3. DETERMINACIÓN DE METAS

Meta	Meta Absoluta	Trimestre 1	Trimestre 2	Trimestre 3	Trimestre 4
100%	35	0	6	12	17
Línea Base			Meta	100%	
Valor	Año	Periodo	Periodo de Cumplimiento	01 de enero al 31 de diciembre de 2026	
0	2026	Anual			
Parámetro de Semaforización	Verde	Amarillo	Rojo	Sentido de Indicador	
	<=120% & >=75%	<75% & >=65%	<65%	Ascendente	

Integró

 Arq. Carlos Pérez Hernández
 Dirección General de Obras Públicas,
 Movilidad y Desarrollo Urbano Sostenible
 2024 - 2027

Revisó

 Dra. Vilany Proa de la Fuente
 Directora de Monitoreo y Evaluación

Validó

 Ma. Guadalupe Escamilla Mejía
 Directora General de Planeación y Evaluación
 2024 - 2027

Municipio de Actopan, Hidalgo					
FICHA TÉCNICA DE INDICADOR					
Ejercicio fiscal 2026					
1. DATOS DE IDENTIFICACIÓN DEL PROGRAMA PRESUPUESTARIO					
Unidad Responsable de elaborar la MIR	Dirección General de Obras Públicas, Movilidad y Desarrollo Urbano Sostenible				
Programa Presupuestario	08 Infraestructura Pública Sostenible				
Alineación con el PED	Acuerdo 4 para el Desarrollo Sostenible e Infraestructura Transformadora				
Alineación con el PMD	Eje 6. Actopan con obra pública, servicios municipales y desarrollo sostenible				
Unidad Responsable del indicador	Dirección General de Obras Públicas, Movilidad y Desarrollo Urbano Sostenible				
2. DATOS DE IDENTIFICACIÓN DEL INDICADOR					
Nombre del Indicador	Porcentaje de trámites para la supervisión y administración de obras realizados.				
Resumen Narrativo	Trámites para la supervisión y administración de obras públicas en el municipio de Actopan.				
Definición	Mide el promedio de trámites administrativos y técnicos realizados para la supervisión de obras públicas respecto del total de trámites programados en un periodo determinado.				
Nivel	Clasificación	Dimensión a Medir		Sentido	
Actividad 4.1	Gestión	Eficacia		Ascendente	
Fórmula del indicador	PTSAOR=(TSAOR/TSAOP)*100				
Variables	Nombre	Unidad de Medida	Descripción de la variable	Fuente	Medio de Verificación
Variable 1	TSAOR	Trámites	Número de trámites para la supervisión y administración de obras realizados	Registros internos	Expedientes que contienen trámites para la supervisión y administración de obras realizados, generado por la Dirección General de Obras Públicas, Movilidad y Desarrollo Urbano Sostenible, frecuencia de actualización Trimestral
Variable 2	TSAOP	Trámites	Número de trámites para la supervisión y administración de obras programados		
Método de cálculo	Porcentaje		Cobertura	Municipal	
Frecuencia de medición	Trimestral		Rango de valor	0 - 100	
3. DETERMINACIÓN DE METAS					
Meta	Meta Absoluta	Trimestre 1	Trimestre 2	Trimestre 3	Trimestre 4
100%	35	0	6	12	17
Línea Base			Meta	100%	
Valor	Año	Periodo	Periodo de Cumplimiento	01 de enero al 31 de diciembre de 2026	
0	2026	Anual			
Parámetro de Semaforización	Verde	Amarillo	Rojo	Sentido de Indicador	
	<=120% & >=75%	<75% & >=65%	<65%	Ascendente	





Arq. Carlos Pérez Hernández Dra. Maney Prda de la Fuente Dra. Guadalupe Escamilla Mejía
 Dirección General de Obras Públicas, Dirección de Monitoreo y Evaluación Dirección General de Planeación y Evaluación
 Movilidad y Desarrollo Urbano Sostenible




2024 - 2027 2024 - 2027

Municipio de Actopan, Hidalgo

FICHA TÉCNICA DE INDICADOR

Ejercicio fiscal 2026

1. DATOS DE IDENTIFICACIÓN DEL PROGRAMA PRESUPUESTARIO

Unidad Responsable de elaborar la MIR	Dirección General de Obras Públicas, Movilidad y Desarrollo Urbano Sostenible
Programa Presupuestario	08 Infraestructura Pública Sostenible
Alineación con el PED	Acuerdo 4 para el Desarrollo Sostenible e Infraestructura Transformadora
Alineación con el PMD	Eje 6. Actopan con obra pública, servicios municipales y desarrollo sostenible
Unidad Responsable del indicador	Dirección General de Obras Públicas, Movilidad y Desarrollo Urbano Sostenible

2. DATOS DE IDENTIFICACIÓN DEL INDICADOR

Nombre del Indicador	Porcentaje de acciones de construcción y mantenimiento de infraestructura pública realizadas		
Resumen Narrativo	Acciones de construcción y mantenimiento de infraestructura pública en el municipio de Actopan realizadas		
Definición	Mide el promedio de acciones de construcción y mantenimiento de infraestructura pública ejecutadas respecto al total de acciones programadas en un periodo determinado.		

Nivel	Clasificación	Dimensión a Medir	Sentido
Componente 5	Estratégico	Eficacia	Ascendente


Fórmula del Indicador	PACMIP=(ACMIPR/ACMIPP)*100			
------------------------------	-----------------------------------	--	--	--


Variables	Nombre	Unidad de Medida	Descripción de la variable	Fuente	Medio de Verificación
Variable 1	ACMIPR	Acciones	Número de acciones de construcción y mantenimiento de infraestructura pública realizados	Registros internos	Expedientes que continen evidencias de de acciones de construcción y mantenimiento de infraestructura pública realizadas generado por la Dirección General de Obras Públicas, Movilidad y Desarrollo Urbano Sostenible, frecuencia de actualización Trimestral
Variable 2	ACMIPP	Acciones	Número de acciones de construcción y mantenimiento de infraestructura pública programadas		


Método de cálculo	Porcentaje	Cobertura	Municipal
Frecuencia de medición	Trimestral	Rango de valor	0 - 100

3. DETERMINACIÓN DE METAS

Meta	Meta Absoluta	Trimestre 1	Trimestre 2	Trimestre 3	Trimestre 4
100%	20	0	5	5	10
Línea Base			Meta	100%	
Valor	Año	Período	Período de Cumplimiento		
0	2026	Anual	01 de enero al 31 de diciembre de 2026		
Parámetro de Semafización	Verde	Amarillo	Rojo	Sentido de Indicador	
	<=120% & >=75%	<75% & >=65%	<65%	Ascendente	

Integró:  **Arq. Carlos Pérez Hernández**
 Dirección General de Obras Públicas, Movilidad y Desarrollo Urbano Sostenible




Revisó:  **Dra. Vianey Proa de la Fuente**
 Directora de Monitoreo y Evaluación

Validó:  **Mrs. Guadalupe Escamilla Mejía**
 Directora General de Planeación y Evaluación

2024 - 2027

2024 - 2027

Municipio de Actopan, Hidalgo					
FICHA TÉCNICA DE INDICADOR					
Ejercicio fiscal 2026					
1. DATOS DE IDENTIFICACIÓN DEL PROGRAMA PRESUPUESTARIO					
Unidad Responsable de elaborar la MIR	Dirección General de Obras Públicas, Movilidad y Desarrollo Urbano Sostenible				
Programa Presupuestario	08 Infraestructura Pública Sostenible				
Alineación con el PED	Acuerdo 4 para el Desarrollo Sostenible e Infraestructura Transformadora				
Alineación con el PMD	Eje 6. Actopan con obra pública, servicios municipales y desarrollo sostenible				
Unidad Responsable del indicador	Dirección General de Obras Públicas, Movilidad y Desarrollo Urbano Sostenible				
2. DATOS DE IDENTIFICACIÓN DEL INDICADOR					
Nombre del Indicador	Porcentaje de trámites para la construcción y mantenimiento realizados				
Resumen Narrativo	Trámites para la construcción y mantenimiento de infraestructura pública en el municipio de Actopan				
Definición	Mide la proporción del avance en la realización de los trámites necesarios para la construcción y mantenimiento en relación a los trámites programados periodo determinado				
Nivel	Clasificación	Dimensión a Medir		Sentido	
Actividad 5.1	Estratégico	Eficacia		Ascendente	
Fórmula del indicador	PTCMR=(TCMR/TCMP)*100				
Variables	Nombre	Unidad de Medida	Descripción de la variable	Fuente	Medio de Verificación
Variable 1	TCMR	Trámites	Número de Trámites de construcción y mantenimiento realizados	Registros internos	Expedientes que contienen trámites para la construcción y mantenimiento de la infraestructura pública, generado por la Dirección General de Obras Públicas, Movilidad y Desarrollo Urbano Sostenible, frecuencia de actualización Trimestral
Variable 2	TCMP	Trámites	Número Trámites de construcción y mantenimiento programados		
Método de cálculo	Porcentaje		Cobertura	Municipal	
Frecuencia de medición	Trimestral		Rango de valor	0 - 100	
3.DETERMINACIÓN DE METAS					
Meta	Meta Absoluta	Trimestre 1	Trimestre 2	Trimestre 3	Trimestre 4
100%	20	0	5	5	10
Línea Base			Meta	100%	
Valor	Año	Periodo	Periodo de Cumplimiento	01 de enero al 31 de diciembre de 2026	
0	2026	Anual			
Parámetro de Semaforización	Verde	Amarillo	Rojo	Sentido de Indicador	
	<=120% & >=75%	<=75% & >=65%	<65%	Ascendente	

Arq. Carlos Pérez Hernández Dra. Vaney Proa de la Fuente Dra. María deluge Escamilla Mejía
 Dirección General de Obras Públicas, Movilidad y Desarrollo Urbano Sostenible Directora de Monitoreo y Evaluación Directora General de Planeación y Evaluación

2024 - 2027 2024 - 2027

Municipio de Actopan, Hidalgo

FICHA TÉCNICA DE INDICADOR

Ejercicio fiscal 2026

1. DATOS DE IDENTIFICACIÓN DEL PROGRAMA PRESUPUESTARIO

Unidad Responsable de elaborar la MIR	Dirección General de Obras Públicas, Movilidad y Desarrollo Urbano Sostenible
Programa Presupuestario	08 Infraestructura Pública Sostenible
Alineación con el PED	Acuerdo 4 para el Desarrollo Sostenible e Infraestructura Transformadora
Alineación con el PMD	Eje 6. Actopan con obra pública, servicios municipales y desarrollo sostenible
Unidad Responsable del indicador	Dirección de Desarrollo Urbano y Territorial

2. DATOS DE IDENTIFICACIÓN DEL INDICADOR

Nombre del Indicador	Porcentaje de licencias de construcción emitidas				
Resumen Narrativo	Licencias de construcción en el municipio de Actopan emitidas				
Definición	Medida de la proporción de licencias de construcción emitidas respecto al total de solicitudes de licencias de construcción que fueron programadas en un periodo determinado				
Nivel	Clasificación	Dimensión a Medir		Sentido	
Componente 6	Estratégico	Eficacia		Ascendente	
Fórmula del indicador	PLCE=(LCE/LCP)*100				
Variables	Nombre	Unidad de Medida	Descripción de la variable	Fuente	Medio de Verificación
Variable 1	LCE	Licencias de construcción	Número de licencias de construcción emitidas	Registros internos	Expedientes que contienen licencias de construcción emitidas, generado por la Dirección de Desarrollo Urbano y Territorial, frecuencia de actualización Trimestral
Variable 2	LCP	Licencias de construcción	Número de licencias de construcción programadas		
Método de cálculo	Porcentaje		Cobertura	Municipal	
Frecuencia de medición	Trimestral		Rango de valor	0 - 100	

3. DETERMINACIÓN DE METAS

Meta	Meta Absoluta	Trimestre 1	Trimestre 2	Trimestre 3	Trimestre 4
100%	135	30	35	40	30
Línea Base			Meta	100%	
Valor	Año	Periodo			
125	2025	Anual	Periodo de Cumplimiento	01 de enero al 31 de diciembre de 2026	
Parámetro de Semaforización	Verde <=120% & >=75%	Amarillo <75% & >=65%	Rojo <65%	Sentido de Indicador Ascendente	

Integró

Revisó

Validó

Arq. Carlos Pérez Hernández
Dirección General de Obras Públicas,
Movilidad y Desarrollo Urbano Sostenible

Dra. Marley Proa de la Fuente
Directora de Monitoreo y Evaluación

Dra. Ma. Guadalupe Escamilla Mejía
Directora General de Planeación y Evaluación

2024 - 2027

Municipio de Actopan, Hidalgo					
FICHA TÉCNICA DE INDICADOR					
Ejercicio fiscal 2026					
1. DATOS DE IDENTIFICACIÓN DEL PROGRAMA PRESUPUESTARIO					
Unidad Responsable de elaborar la MIR	Dirección General de Obras Públicas, Movilidad y Desarrollo Urbano Sostenible				
Programa Presupuestario	08 Infraestructura Pública Sostenible				
Alineación con el PED	Acuerdo 4 para el Desarrollo Sostenible e Infraestructura Transformadora				
Alineación con el PMD	Eje 6. Actopan con obra pública, servicios municipales y desarrollo sostenible				
Unidad Responsable del indicador	Dirección de Desarrollo Urbano y Territorial				
2. DATOS DE IDENTIFICACIÓN DEL INDICADOR					
Nombre del Indicador	Porcentaje de inspecciones realizadas				
Resumen Narrativo	Inspecciones a construcciones realizadas en el municipio de Actopan				
Definición	Mide la proporción de inspecciones realizadas respecto al total de inspecciones programadas en un periodo determinado				
Nivel	Clasificación	Dimensión a Medir		Sentido	
Actividad 6.1	Estratégico	Eficacia		Ascendente	
Fórmula del indicador	$PI = (ICR/ICP) * 100$				
Variables	Nombre	Unidad de Medida	Descripción de la variable	Fuente	Medio de Verificación
Variable 1	ICR	Inspecciones	Número de inspecciones a construcciones realizadas	Registros internos	Expedientes que contienen evidencias de inspecciones realizadas, generado por la Dirección de Desarrollo Urbano y Territorial, frecuencia de actualización Trimestral
Variable 2	ICP	Inspecciones	Número de inspecciones a construcciones programadas		
Método de cálculo	Porcentaje		Cobertura	Municipal	
Frecuencia de medición	Trimestral		Rango de valor	0 - 100	
3. DETERMINACIÓN DE METAS					
Meta	Meta Absoluta	Trimestre 1	Trimestre 2	Trimestre 3	Trimestre 4
100%	135	30	35	40	30
Línea Base			Meta	100%	
Valor	Año	Periodo	Periodo de Cumplimiento	01 de enero al 31 de diciembre de 2026	
0	2026	Anual			
Parámetro de SemafORIZACIÓN	Verde	Amarillo	Rojo	Sentido de Indicador	
	<=120% & >=75%	<75% & >=65%	<65%	Ascendente	





Integro: Arq. Carlos Pérez Hernández, Dirección General de Obras Públicas, Movilidad y Desarrollo Urbano Sostenible
 Revisó: Dra. Vianey Proa de la Fuente, Directora de Monitoreo y Evaluación
 Validó: Ma. Guadalupe Escamilla Mejía, Directora General de Planeación y Evaluación

2024 - 2027

Municipio de Actopan, Hidalgo					
FICHA TÉCNICA DE INDICADOR					
Ejercicio fiscal 2026					
1. DATOS DE IDENTIFICACIÓN DEL PROGRAMA PRESUPUESTARIO					
Unidad Responsable de elaborar la MIR	Dirección General de Obras Públicas, Movilidad y Desarrollo Urbano Sostenible				
Programa Presupuestario	08 Infraestructura Pública Sostenible				
Alineación con el PED	Acuerdo 4 para el Desarrollo Sostenible e Infraestructura Transformadora				
Alineación con el PMD	Eje 6. Actopan con obra pública, servicios municipales y desarrollo sostenible				
Unidad Responsable del indicador	Dirección de Desarrollo Urbano y Territorial				
2. DATOS DE IDENTIFICACIÓN DEL INDICADOR					
Nombre del Indicador	Porcentaje de avance de emisión del Plan de Desarrollo Urbano y Territorial Municipal				
Resumen Narrativo	Avances del Plan de Desarrollo Urbano y Territorial Municipal de Actopan emitidos				
Definición	Mide la proporción de de avance en el proceso de elaboración, validación y emisión del Plan de Desarrollo Urbano y Territorial Municipal, respecto al total de etapas y actividades programadas en un periodo determinado				
Nivel	Clasificación	Dimensión a Medir		Sentido	
Componente 7	Estratégico	Eficacia		Ascendente	
Fórmula del indicador	PAEPDUTM= (AEPDUTMR/AEPDUTMP)*100				
Variables	Nombre	Unidad de Medida	Descripción de la variable	Fuente	Medio de Verificación
Variable 1	AEPDUTMR	Etapas	Número de etapas para la de emisión del Plan de Desarrollo Urbano y Territorial Municipal realizadas	Registros internos	Expedientes que contienen evidencias de avances de emisión del Plan de Desarrollo Urbano y Territorial Municipal, generado por la Dirección de Desarrollo Urbano y Territorial, frecuencia de actualización Trimestral
Variable 2	AEPDUTMP	Etapas	Número de etapas para la de emisión del Plan de Desarrollo Urbano y Territorial Municipal programadas		
Método de cálculo	Porcentaje		Cobertura	Municipal	
Frecuencia de medición	Trimestral		Rango de valor	0 - 100	
3.DETERMINACIÓN DE METAS					
Meta	Meta Absoluta	Trimestre 1	Trimestre 2	Trimestre 3	Trimestre 4
100%	5	1	1	2	1
Línea Base			Meta	100%	
Valor	Año	Periodo	Periodo de Cumplimiento	01 de enero al 31 de diciembre de 2026	
0	2026	Anual			
Parámetro de SemafORIZACIÓN	Verde	Amarillo	Rojo	Sentido de Indicador	
	$\leq 120\% \& \geq 75\%$	$<75\% \& \geq 65\%$	$<65\%$	Ascendente	




Integro: **Arq. Carlos Pérez Hernández**
 Dirección General de Obras Públicas,
 Movilidad y Desarrollo Urbano Sostenible

Revisó: **Dra. Vaney Proaño de la Herrería**
 Directora de Monitoreo y Evaluación

Validó: **Ms. Guadalupe Escamilla Mejía**
 Directora General de Planeación y Evaluación

2024 - 2027

Municipio de Actopan, Hidalgo					
FICHA TÉCNICA DE INDICADOR					
Ejercicio fiscal 2026					
1. DATOS DE IDENTIFICACIÓN DEL PROGRAMA PRESUPUESTARIO					
Unidad Responsable de elaborar la MIR	Dirección General de Obras Públicas, Movilidad y Desarrollo Urbano Sostenible				
Programa Presupuestario	08 Infraestructura Pública Sostenible				
Alineación con el PED	Acuerdo 4 para el Desarrollo Sostenible e Infraestructura Transformadora				
Alineación con el PMD	Eje 6. Actopan con obra pública, servicios municipales y desarrollo sostenible				
Unidad Responsable del indicador	Dirección de Desarrollo Urbano y Territorial				
2. DATOS DE IDENTIFICACIÓN DEL INDICADOR					
Nombre del Indicador	Porcentaje de gestiones para la elaboración y publicación del Plan de Desarrollo Urbano y Territorial realizadas				
Resumen Narrativo	Gestiones realizadas para la elaboración y publicación del Plan de Desarrollo Urbano y Territorial				
Definición	Mide la proporción de gestiones administrativas, técnicas y normativas realizadas para la elaboración y publicación del Plan de Desarrollo Urbano y Territorial Municipal, en relación con el total de gestiones programadas en un periodo determinado				
Nivel	Clasificación	Dimensión a Medir		Sentido	
Actividad 7.1	Estratégico	Eficacia		Ascendente	
Fórmula del Indicador	$PGEPUT = (GEPDUTR / GEPDUP) * 100$				
Variables	Nombre	Unidad de Medida	Descripción de la variable	Fuente	Medio de Verificación
Variable 1	GEPDUTR	Gestiones	Número de gestiones para la elaboración y publicación del Plan de Desarrollo Urbano y Territoriales realizadas	Registros internos	Expedientes que contienen evidencias de gestiones para la elaboración y publicación del Plan de Desarrollo Urbano y Territorial realizadas, generado por la Dirección de Desarrollo Urbano y Territorial, frecuencia de actualización Trimestral
Variable 2	GEPDUP	Gestiones	Número de gestiones para la elaboración y publicación del Plan de Desarrollo Urbano y Territorial programadas		
Método de cálculo	Porcentaje		Cobertura	Municipal	
Frecuencia de medición	Trimestral		Rango de valor	0 - 100	
3. DETERMINACIÓN DE METAS					
Meta	Meta Absoluta	Trimestre 1	Trimestre 2	Trimestre 3	Trimestre 4
100%	5	1	1	2	1
Línea Base			Meta	100%	
Valor	Año	Periodo	Periodo de Cumplimiento		
0	2026	Anual	01 de enero al 31 de diciembre de 2026		
Parámetro de Semafización	Verde	Amarillo	Rojo	Sentido de Indicador	
	<=75% & >=75%	<75% & >=65%	<65%	Ascendente	

Indigo
Arq. Carlos Pérez Hernández
Dirección General de Obras Públicas,
Movilidad y Desarrollo Urbano Sostenible

Revisa
Dra. Vianey Proa de la Fuente
Directora de Monitoreo y Evaluación

Validó
Dra. Ma. Guadalupe Escamilla Mejía
Directora General de Planeación y Evaluación

2024 - 2027

2024 - 2027

Municipio de Actopan, Hidalgo					
FICHA TÉCNICA DE INDICADOR					
Ejercicio fiscal 2026					
1. DATOS DE IDENTIFICACIÓN DEL PROGRAMA PRESUPUESTARIO					
Unidad Responsable de elaborar la MIR	Dirección General de Obras Públicas, Movilidad y Desarrollo Urbano Sostenible				
Programa Presupuestario	08 Infraestructura Pública Sostenible				
Alineación con el PED	Acuerdo 4 para el Desarrollo Sostenible e Infraestructura Transformadora				
Alineación con el PMD	Eje 6. Actopan con obra pública, servicios municipales y desarrollo sostenible				
Unidad Responsable del indicador	Dirección de Movilidad				
2. DATOS DE IDENTIFICACIÓN DEL INDICADOR					
Nombre del Indicador	Porcentaje de acciones de mejora para la movilidad urbana realizadas.				
Resumen Narrativo	Acciones de mejora para la movilidad urbana en el municipio de Actopan realizadas.				
Definición	Mide la proporción de las acciones de mejora para la movilidad urbana realizadas y las acciones programadas y autorizadas en un periodo determinado				
Nivel	Clasificación	Dimensión a Medir		Sentido	
Componente 8	Estratégico	Eficacia		Ascendente	
Fórmula del indicador	PAMMU=(AMMUR/AMMUP)*100				
Variables	Nombre	Unidad de Medida	Descripción de la variable	Fuente	Medio de Verificación
Variable 1	AMMUR	Acciones	Número de Acciones para la mejora de la movilidad urbana realizadas	Registros internos	Expedientes que contienen evidencias de las acciones de mejora para la movilidad urbana realizadas, generado por la Dirección de Movilidad, frecuencia de actualización Trimestral
Variable 2	AMMUP	Acciones	Número de Acciones para la mejora de la movilidad urbana programadas		
Método de cálculo	Porcentaje		Cobertura	Municipal	
Frecuencia de medición	Trimestral		Rango de valor	0 - 100	
Mo					
Meta	Meta Absoluta	Trimestre 1	Trimestre 2	Trimestre 3	Trimestre 4
100%	8	2	2	2	2
Línea Base			Meta	100%	
Valor	Año	Periodo	Periodo de Cumplimiento	01 de enero al 31 de diciembre de 2026	
5	2025	Anual			
Parámetro de Semaforización	Verde	Amarillo	Rojó	Sentido de Indicador	
	<=120% & >=75%	<75% & >=65%	<65%	Ascendente	


Intérprete:  Arq. Carlos Pérez Hernández
 Dirección General de Obras Públicas,
 Movilidad y Desarrollo Urbano Sostenible

Revisó:  Dra. Vianey Proa de la Fuente
 Directora de Monitoreo y Evaluación

Validó:  Dra. Guadalupe Escamilla Mejía
 Directora General de Planeación y Evaluación


 2024 - 2027

Municipio de Actopan, Hidalgo					
FICHA TÉCNICA DE INDICADOR					
Ejercicio fiscal 2026					
1. DATOS DE IDENTIFICACIÓN DEL PROGRAMA PRESUPUESTARIO					
Unidad Responsable de elaborar la MIR	Dirección General de Obras Públicas, Movilidad y Desarrollo Urbano Sostenible				
Programa Presupuestario	08 Infraestructura Pública Sostenible				
Alineación con el PED	Acuerdo 4 para el Desarrollo Sostenible e Infraestructura Transformadora				
Alineación con el PMD	Eje 6. Actopan con obra pública, servicios municipales y desarrollo sostenible				
Unidad Responsable del indicador	Dirección de Movilidad				
2. DATOS DE IDENTIFICACIÓN DEL INDICADOR					
Nombre del Indicador	Porcentaje de señalética realizada				
Resumen Narrativo	Señalética instalada para la mejora de la movilidad en el municipio de Actopan				
Definición	Mide la proporción de señalética colocada respecto al total de la señalética programadas en un tiempo determinado				
Nivel	Clasificación	Dimensión a Medir		Sentido	
Actividad 8.1	Estratégico	Eficacia		Ascendente	
Fórmula del indicador	$PS=(NSI/NSP)*100$				
Variables	Nombre	Unidad de Medida	Descripción de la variable	Fuente	Medio de Verificación
Variable 1	NSI	señalética	Número de señalética instalada	Registros internos	Expedientes que contienen evidencias de señalética instalada, generado por la Dirección de Movilidad, frecuencia de actualización Trimestral
Variable 2	NSP	señalética	Número de señalética programada.		
Método de cálculo	Porcentaje		Cobertura	Municipal	
Frecuencia de medición	Trimestral		Rango de valor	0 - 100	
3. DETERMINACIÓN DE METAS					
Meta	Meta Absoluta	Trimestre 1	Trimestre 2	Trimestre 3	Trimestre 4
100%	60	15	15	15	15
Línea Base			Meta	100%	
Valor	Año	Periodo	Periodo de Cumplimiento	01 de enero al 31 de diciembre de 2026	
25	2025	Anual			
Parámetro de Semaforización	Verde	Amarillo	Rojo	Sentido de Indicador	
	<=120% & >=75%	<75% & >=65%	<65%	Ascendente	


Introdujo
Revisó
Validó

Arq. Carlos Pérez Hernández Dra. Vianey Proa de la Fuente Lic. Guadalupe Escamilla Mejía
 Dirección General de Obras Públicas, Dirección de Monitoreo y Evaluación Dirección General de Planeación y Evaluación
 Movilidad y Desarrollo Urbano Sostenible

2024 - 2027

2024 - 2027

Municipio de Actopan, Hidalgo

FICHA TÉCNICA DE INDICADOR

Ejercicio fiscal 2026

1. DATOS DE IDENTIFICACIÓN DEL PROGRAMA PRESUPUESTARIO

Unidad Responsable de elaborar la MIR	Dirección General de Obras Públicas, Movilidad y Desarrollo Urbano Sostenible
Programa Presupuestario	08 Infraestructura Pública Sostenible
Alineación con el PED	Acuerdo 4 para el Desarrollo Sostenible e Infraestructura Transformadora
Alineación con el PMD	Eje 6. Actopan con obra pública, servicios municipales y desarrollo sostenible
Unidad Responsable del indicador	Dirección de Ecología y Medio Ambiente

2. DATOS DE IDENTIFICACIÓN DEL INDICADOR

Nombre del Indicador	Porcentaje de acciones para el cuidado ecológico, vida silvestre, normatividad y medio ambiente realizadas		
Resumen Narrativo	Acciones para el cuidado ecológico, vida silvestre, normatividad y medio ambiente en el municipio de Actopan realizadas		
Definición	Mide la proporción de acciones realizadas para el cuidado ecológico, la protección de la vida silvestre, normatividad y la conservación del medio ambiente, respecto al total de acciones programadas en un periodo determinado		

Nivel	Clasificación	Dimensión a Medir	Sentido
Componente 9	Estratégico	Eficacia	Constante

Fórmula del indicador




$$PACEVMSMA = (ACEVSMAR / ACEVSMAP) * 100$$

Variables	Nombre	Unidad de Medida	Descripción de la variable	Fuente	Medio de Verificación
Variable 1	ACEVMAR	Acciones	Número de Acciones para el cuidado ecológico, vida silvestre y medio ambiente en el municipio de Actopan realizadas	Registros internos	Expedientes que contienen evidencias de las acciones para el cuidado ecológico, vida silvestre y medio ambiente realizadas, generado por la Dirección de Ecología y Medio Ambiente, frecuencia de actualización Trimestral
Variable 2	ACEVMAP	Acciones	Número de Acciones para el cuidado ecológico, vida silvestre y medio ambiente en el municipio de Actopan programadas		

Método de cálculo	Porcentaje	Cobertura	Municipal
Frecuencia de medición	Trimestral	Rango de valor	0 - 100

3. DETERMINACIÓN DE METAS

Meta	Meta Absoluta	Trimestre 1	Trimestre 2	Trimestre 3	Trimestre 4
100%	210	50	55	55	50
Línea Base			Meta	100%	
Valor	Año	Periodo	Periodo de Cumplimiento		
210	2025	Anual	01 de enero al 31 de diciembre de 2026		
Parámetro de Semaforización	Verde	Amarillo	Rojo	Sentido de Indicador	
	<=120% & >=75%	<75% & >=65%	<65%	Constante	

Sr. Carlos Pérez Hernández Dra. Vianey Proa de la Fuente Dra. Gladys Escamilla Mejía
 Dirección General de Obras Públicas, Directora de Monitoreo y Evaluación Directora General de Planeación y Evaluación
 Movilidad y Desarrollo Urbano Sostenible

2024 - 2027

2024 - 2027

Municipio de Actopan, Hidalgo					
FICHA TÉCNICA DE INDICADOR					
Ejercicio fiscal 2026					
1. DATOS DE IDENTIFICACIÓN DEL PROGRAMA PRESUPUESTARIO					
Unidad Responsable de elaborar la MIR	Dirección General de Obras Públicas, Movilidad y Desarrollo Urbano Sostenible				
Programa Presupuestario	08 Infraestructura Pública Sostenible				
Alineación con el PED	Acuerdo 4 para el Desarrollo Sostenible e Infraestructura Transformadora				
Alineación con el PMD	Eje 6. Actopan con obra pública, servicios municipales y desarrollo sostenible				
Unidad Responsable del indicador	Dirección de Ecología y Medio Ambiente				
2. DATOS DE IDENTIFICACIÓN DEL INDICADOR					
Nombre del Indicador	Porcentaje de gestiones para el cuidado realizadas				
Resumen Narrativo	Gestiones para el cuidado ecológico, cumplimiento de normatividad, vida silvestre y medio ambiente en el municipio de Actopan				
Definición	Mide la proporción de gestiones administrativas, técnicas y operativas realizadas para el cuidado ecológico, cumplimiento de normatividad, la protección de la vida silvestre y el medio ambiente, respecto al total de gestiones programadas en un periodo determinado				
Nivel	Clasificación	Dimensión a Medir		Sentido	
Actividad 9.1	Estratégico	Eficacia		Ascendente	
Fórmula del indicador	PGCR=(GCR/GCP)*100				
Variables	Nombre	Unidad de Medida	Descripción de la variable	Fuente	Medio de Verificación
Variable 1	GCR	Gestiones	Número de gestiones para el cuidado realizadas	Registros Internos	Expedientes que contienen evidencias de las gestiones para el cuidado realizadas, generado por la Dirección de Ecología y Medio Ambiente, frecuencia de actualización Trimestral
Variable 2	GCP	Gestiones	Número de gestiones para el cuidado programadas		
Método de cálculo	Porcentaje		Cobertura	Municipal	
Frecuencia de medición	Trimestral		Rango de valor	0 - 100	
3. DETERMINACIÓN DE METAS					
Meta	Meta Absoluta	Trimestre 1	Trimestre 2	Trimestre 3	Trimestre 4
100%	85	20	20	22	23
Línea Base			Meta	100%	
Valor	Año	Periodo	Periodo de Cumplimiento	01 de enero al 31 de diciembre de 2026	
0	2026	Anual			
Parámetro de Semaforización	Verde	Amarillo	Rojo	Sentido de Indicador	
	<=12% & >=75%	<75% & >=65%	<65%	Ascendente	

Integró

Revisó

Validó

Arq. Carlos Pérez Hernández
 Dirección General de Obras Públicas,
 Movilidad y Desarrollo Urbano Sostenible

Dra. Vaney Proa de la Fuente
 Directora de Monitoreo y Evaluación

Dra. Ma. Guadalupe Escamilla Mejía
 Directora General de Planeación y Evaluación

2024 - 2027

2024 - 2027